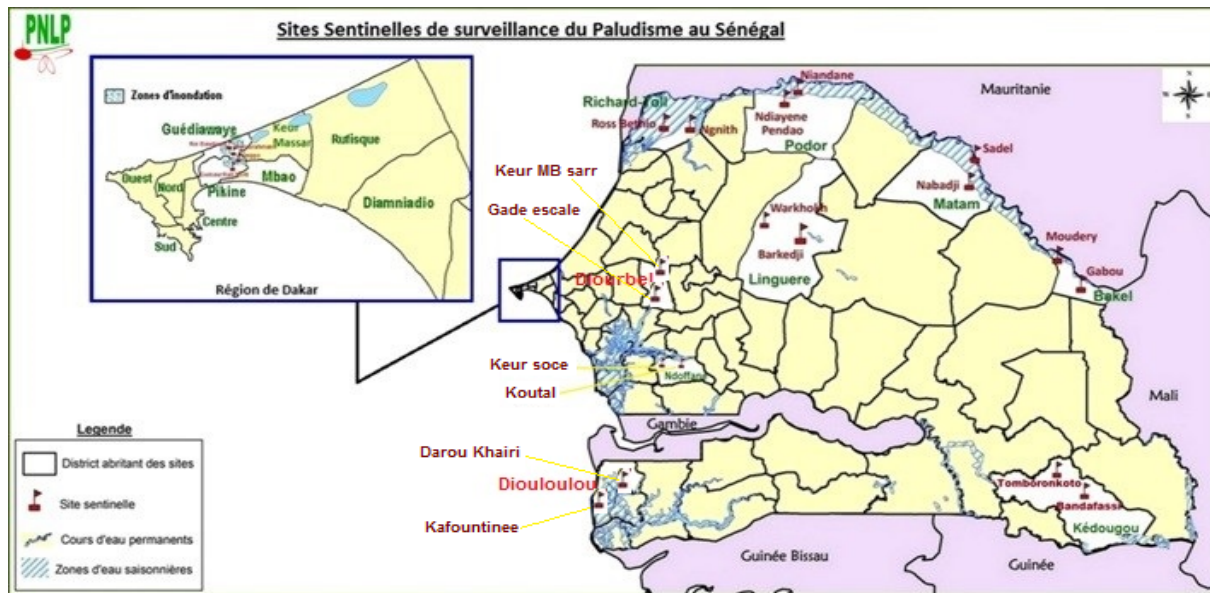


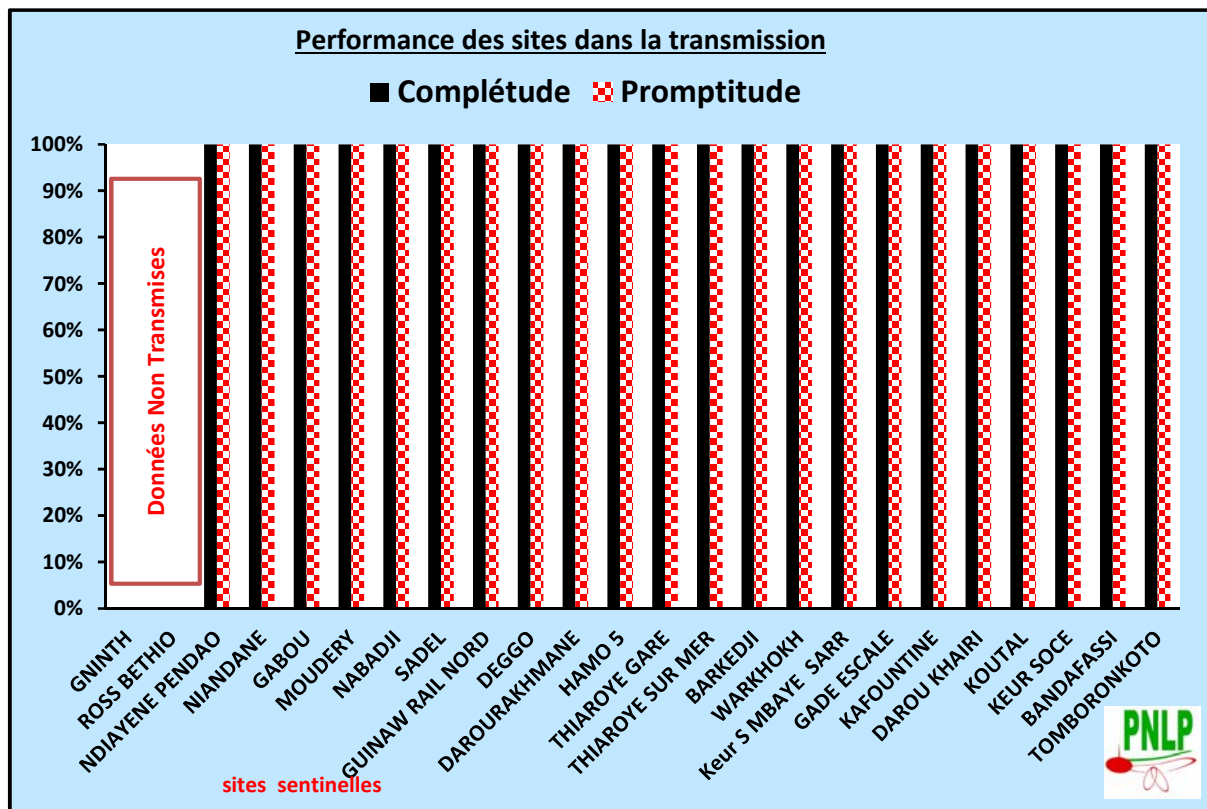


**BULLETIN DE SURVEILLANCE SENTINELLE DU PALUDISME**

N° B.S.E.P\_44/2017 \_\_\_\_\_ Semaine épidémiologique du 30 Octobre au 05 Novembre 2017



**Point sur le reporting hebdomadaire des sites**



REGIONS	DISTRICTS	SITES	Patients Agés de - 5 Ans				Patients Agés de 5 ans et +				Femmes Enceintes MALADES				TOTAL				
			Nombre Total de cas vus (toutes affections confondues)	* Nombre de cas Suspects de paludisme	Nombre de Tests (TDR) réalisés	Nombre de cas de paludisme confirmés	Nombre Total de cas vus (toutes affections confondues)	* Nombre de cas Suspects de paludisme	Nombre de Tests (TDR) réalisés	Nombre de cas de paludisme confirmés	Nombre Total de cas vus (toutes affections confondues)	* Nombre de cas Suspects de paludisme	Nombre de Tests (TDR) réalisés	Nombre de cas de paludisme confirmés	Nombre Total de cas vus (toutes affections confondues)	* Nombre de cas Suspects de paludisme (A)	Nombre de Tests (TDR) réalisés (B)	Nombre de cas de paludisme confirmés (P)	Taux de Réalisation des TDR (B) / (A)
ST-LOUIS	RICHARD TOLL	GNINTH	<b>Données Non transmises</b>																
		ROSS BETHIO																	
	PODOR	NDIAYENE PENDAO	8	5	5	0	54	0	0	0	5	2	2	0	67	7	7	0	100%
		NIANDANE	47	20	20	0	44	7	7	0	70	0	0	0	161	27	27	0	100%
MATAM	MATAM	NABADJI	36	18	18	0	48	21	21	0	1	0	0	0	85	39	39	0	100%
		SADEL	7	2	2	0	87	10	10	0	2	0	0	0	96	12	12	0	100%
LOUGA	LINGUERE	BARKEDJI	85	10	10	0	206	52	52	0	12	2	2	0	303	64	64	0	100%
		WARKHOKH	31	18	18	0	77	42	42	0	12	1	1	0	120	61	61	0	100%
KAOLACK	NDOFFANE	KOUTAL	39	9	9	1	118	23	23	5	6	0	0	0	163	32	32	6	100%
		KEUR SOCE	42	8	8	0	94	19	19	4	8	0	0	0	144	27	27	4	100%
DIOURBEL	DIOURBEL	KEUR MBAYE SARR	222	113	113	3	705	490	490	131	22	9	9	1	949	612	612	135	100%
		GADE ESCALE	12	2	2	0	48	8	8	1	4	0	0	0	64	10	10	1	100%
DAKAR	PIKINE	GUINAW RAIL NORD	99	22	22	0	269	58	58	14	8	1	1	1	376	81	81	15	100%
		DEGGO	229	19	19	0	395	107	107	11	23	0	0	0	647	126	126	11	100%
	GUEDIAWAYE	DAROURAKHMANE	83	22	22	0	155	29	29	3	4	1	1	0	242	52	52	3	100%
		HAMO 5	122	20	20	0	156	26	26	0	16	0	0	0	294	46	46	0	100%
	MBAO	THIAROYE GARE	70	9	9	0	92	13	13	2	6	0	0	0	168	22	22	2	100%
		THIAROYE SUR MER	91	33	33	0	170	70	70	8	22	3	3	1	283	106	106	9	100%
TAMBA	BAKEL	GABOU	22	2	2	0	225	35	35	12	9	4	4	2	256	41	41	14	100%
		MOUDERY	23	10	10	0	160	53	53	3	2	1	1	0	185	64	64	3	100%
KEDOUGOU	KEDOUGOU	BANDAFASSI	18	5	5	1	89	54	54	34	7	5	5	4	114	64	64	39	100%
		TOMBORONKOTO	61	35	35	12	151	107	107	75	6	3	3	2	218	145	145	89	100%
ZIGUINCHOR	DILOULOU	KAFOUNTINE	87	64	64	2	183	64	64	19	15	1	1	1	285	129	129	22	100%
		DAROU KHAIRI	8	2	2	0	22	6	6	2	2	0	0	0	32	8	8	2	100%

Districts	Sites	Disponibilité des intrants	
		Nombre de jours de rupture de TDR dans la semaine	Nombre de jours de rupture d' ACT dans la semaine
RICHARD TOLL	GNINTH	0	0
	ROSS BETHIO	0	0
PODOR	NDIAYENE PENDAO	0	0
	NIANDANE	0	0
BAKEL	GABOU	0	0
	MOUDERY	0	0
DIOURBEL	Keur S BM SARR	0	0
	GADE ESCALE	0	0

NT = Non Transmises  
 ND = Non disponible  
 NA = Non Appliquée

Districts	Sites	Disponibilité des intrants	
		Nombre de jours de rupture de TDR dans la semaine	Nombre de jours de rupture d' ACT dans la semaine
MATAM	NABADJI	0	0
	SADEL	0	0
PIKINE	GUINAW RAIL NORD	0	0
	DEGGO	0	0
GUEDIAWAYE	DAROURAKHMANE	0	0
	HAMO	0	0
DILOULOU	KAFOUNTINE	0	0
	DAROU KHAIRI	0	0

Districts	Sites	Disponibilité des intrants	
		Nombre de jours de rupture de TDR dans la semaine	Nombre de jours de rupture d' ACT dans la semaine
MBAO	THIAROYE GARE	0	0
	THIAROYE SUR MER	0	0
LINGUERE	BARKEDJI	0	0
	WARKHOKH	0	0
NDOFFANE	KOUTAL	0	0
	KEUR SOCE	0	0
KEDOUGOU	BANDAFASSI	0	0
	TOMBORONKOTO	0	0

00 cas enregistré dans les sites du Nord à Sem44

Zéro cas dans les sites du Nord.

Rappel sur les Investigations dans la zone de prélimination de Richard Toll, Podor et Matam :

**FDA :** Focal Drugs Administration : Dans la concession du Cas Index Toutes les personnes sont traitées.

**FTAT :** Focal Test And Treat : Dans la concession du Cas Index Toutes les personnes sont testées et les positives sont traitées.

**FSTAT :** Focal Screening Test And Treat : Les 5 concessions voisines de la concession du Cas Index sont visitées et les personnes à risques (Présentant une fièvre, Ayant voyagées dans les 15 jours ou n'ayant pas dormi sous MII la nuit précédente) sont testées et les positives sont traitées.

REGIONS	DISTRICTS	SITES	Patients Agés de - 5 Ans			Patients Agés de 5 - 10 ans			Patients Agés de 10 ans et +			Femmes Enceintes MALADES			Rapport par Catégorie					ZONES
			Nombre Total de cas vus (toutes affections confondues)	* Nombre de cas Suspects de paludisme	Nombre de cas de paludisme confirmés	Nombre Total de cas vus (toutes affections confondues)	* Nombre de cas Suspects de paludisme	Nombre de cas de paludisme confirmés	Nombre Total de cas vus (toutes affections confondues)	* Nombre de cas Suspect. de paludismes	Nombre de cas de paludisme confirmés	Nombre Total de cas vus (toutes affections confondues)	* Nombre de cas Suspects de paludisme	Nombre de cas de paludisme confirmés	Total Cas	% des Moins de 5 ans	% des 5 - 10 ans	% des Plus de 10 ans	% des Femmes Enceinte	
ST-LOUIS	RICHARD TOLL	GNINTH	1911	236	0	494	129	1	2091	231	1	145	8	0	2	0%	50%	50%	0%	NORD
		ROSS BETHIO	1857	308	0	496	50	1	4281	218	7	501	13	0	8	0%	13%	88%	0%	
	PODOR	NDIAYENE PENDAO	434	172	0	198	7	0	2127	59	5	183	27	0	5	0%	0%	100%	0%	
		NIANDANE	1359	236	0	366	71	0	2158	171	0	272	14	1	1	0%	0%	0%	100%	
MATAM	MATAM	NABADJI	1809	347	0	286	100	0	2053	287	14	127	5	0	14	0%	0%	100%	0%	
		SADEL	645	54	0	255	52	1	2410	105	2	83	5	0	3	0%	33%	67%	0%	
LOUGA	LINGUERE	BARKEDJI	1921	126	0	636	115	3	5187	333	19	653	26	0	22	0%	14%	86%	0%	
		WARKHOKH	670	140	0	230	90	2	1859	286	8	352	41	0	10	0%	20%	80%	0%	
KAOLACK	NDOFFANE	KOUTAL	1737	288	3	542	132	11	3751	356	40	183	2	0	54	6%	20%	74%	0%	
		KEUR SOCE	1591	196	0	414	108	7	2289	223	22	457	4	2	31	0%	23%	71%	6%	
DIOURBEL	DIOURBEL	KEUR MBAYE SARR	7749	1946	93	3225	1657	374	14115	6313	2047	1257	89	15	2529	4%	15%	81%	1%	
		GADE ESCALE	1014	73	0	333	68	0	1788	181	17	239	10	0	17	0%	0%	100%	0%	
DAKAR	PIKINE	GUINAW RAIL NORD	5612	748	4	2026	369	7	7098	592	51	872	16	2	64	6%	11%	80%	3%	
		DEGGO	10665	1435	6	3022	783	10	13181	2185	166	1083	22	1	183	3%	5%	91%	1%	
	GUEDEAWAYE	DAROURAKHMANE	3834	171	1	1390	97	2	5361	250	17	141	19	3	23	4%	9%	74%	13%	
		HAMO 5	5722	397	2	1607	276	4	6325	487	8	938	37	0	14	14%	29%	57%	0%	
	MBAO	THIAROYE GARE	4027	233	5	1003	141	7	3794	182	19	424	10	0	31	16%	23%	61%	0%	
		THIAROYE SUR MER	4923	1417	7	1577	505	3	4853	1057	66	1406	49	1	77	9%	4%	86%	1%	
TAMBA	BAKEL	GABOU	1582	84	13	1142	153	46	9073	748	363	359	40	14	436	3%	11%	83%	3%	
		MOUDERY	1048	294	1	836	224	0	4344	539	10	368	31	0	11	9%	0%	91%	0%	
KEDOUGOU	KEDOUGOU	BANDAFASSI	883	303	55	412	262	139	2288	1089	573	252	64	37	804	7%	17%	71%	5%	
		TOMBORONKOTO	1994	871	249	845	556	382	3295	1328	811	304	124	81	1523	16%	25%	53%	5%	
ZIGUINCHOR	DIOULOLOU	KAFOUNTINE	3854	2002	13	811	248	9	5850	1140	117	618	57	1	140	9%	6%	84%	1%	
		DAROU KHAIRI	737	131	0	188	29	0	771	69	5	47	2	0	5	0%	0%	100%	0%	

REGIONS	DISTRICTS	SITES	Nombre Total de cas vus (toutes affections confondues) (C)	* Nombre Total de cas Suspects de paludisme (A)	Nombre total de Tests (TDR) réalisés (B)	Nombre de cas de paludisme confirmés (P)	Total Cas Suspects / Total Consultants (A) / (C)	Taux de Réalisation des TDR (B) / (A)	Taux de Positivité (P) / (B)	CUMUL à	ZONES
ST-LOUIS	RICHARD TOLL	GNINTH	4 641	604	604	2	13%	100%	0%	S37	NORD
		ROSS BETHIO	7 135	589	589	8	8%	100%	1%	S37	
	PODOR	NDIAYENE PENDAO	2 942	265	265	5	9%	100%	2%	S44	
		NIANDANE	4 155	492	492	1	12%	100%	0%	S44	
MATAM	MATAM	NABADJI	4 275	739	739	14	17%	100%	2%	S44	
		SADEL	3 393	216	216	3	6%	100%	1%	S44	
LOUGA	LINGUERE	BARKEDJI	8 397	600	600	22	7%	100%	4%	S44	
		WARKHOKH	3 111	557	557	10	18%	100%	2%	S44	
KAOLACK	NDOFFANE	KOUTAL	6 213	778	778	54	13%	100%	7%	S44	CENTRE
		KEUR SOCE	4 751	531	531	31	11%	100%	6%	S44	
DIOURBEL	DIOURBEL	Keur S MBAYE SARR	26 346	10 005	10 005	2 529	38%	100%	25%	S44	
		GADE ESCALE	3 374	332	332	17	10%	100%	5%	S44	
DAKAR	PIKINE	GUINAW RAIL NORD	15 608	1 725	1 725	64	11%	100%	4%	S44	OUEST
		DEGGO	27 951	4 425	4 425	183	16%	100%	4%	S44	
	GUEDIAWAYE	DAROURAKHMANE	10 726	537	537	23	5%	100%	4%	S44	
		HAMO 5	14 592	1 197	1 197	14	8%	100%	1%	S44	
	MBAO	THIAROYE GARE	9 248	566	566	31	6%	100%	5%	S44	
		THIAROYE SUR MER	12 759	3 028	3 024	77	24%	100%	3%	S44	
TAMBA	BAKEL	GABOU	12 156	1 025	1 025	436	8%	100%	43%	S44	SUD SUD-EST
		MOUDERY	6 596	1 088	1 088	11	16%	100%	1%	S44	
KEDOUGOU	KEDOUGOU	BANDAFASSI	3835	1718	1718	804	45%	100%	47%	S44	
		TOMBORONKOTO	6438	2879	2879	1523	45%	100%	53%	S44	
ZIGUINCHOR	DIOULOLOU	KAFOUNTINE	11133	3447	3447	140	31%	100%	4%	S44	
		DAROU KHAIRI	1743	231	231	5	13%	100%	2%	S44	

NA = Non Appliquée

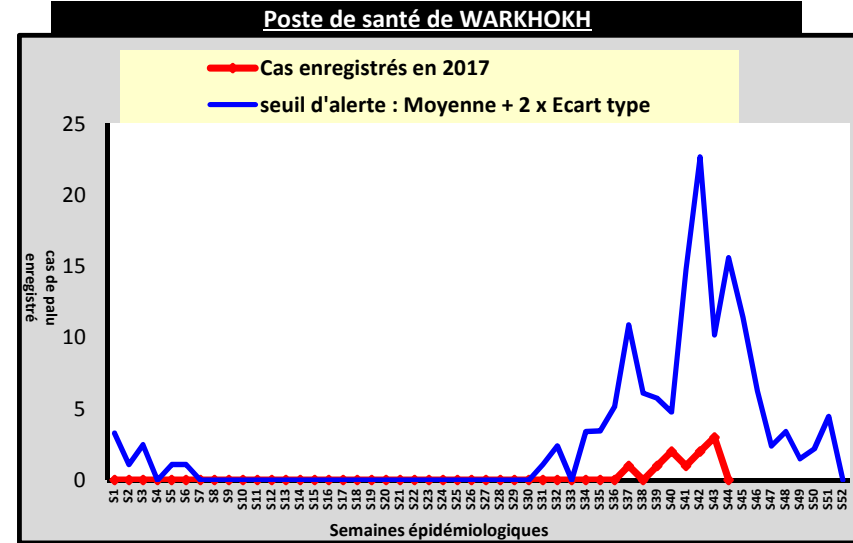
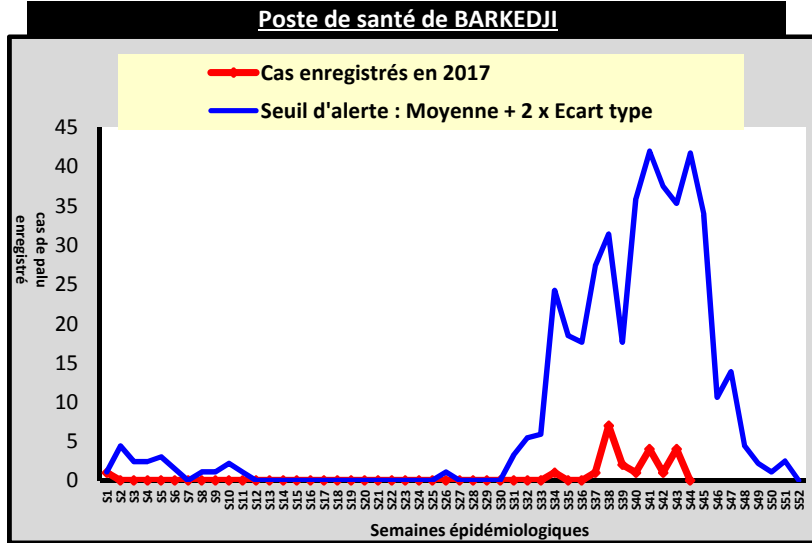
ZONES	Cumul à Sem 44 : Niveau des indicateurs par zone								
	Taux de réalisation des tests	Total Cas	% des Moins de 5 ans	% des 5 - 10 ans	% des Plus de 10 ans	% des Femmes Enceinte	Cas suspects / Consultants	% Positivité des tests	Morbidité proportionnelle
Nord	100%	65	0%	16%	71%	13%	11%	2%	0%
Centre	100%	2631	2%	14%	81%	2%	29%	23%	6%
Ouest	100%	392	9%	13%	75%	3%	13%	3%	0%
Sud Sud-Est	100%	2919	7%	10%	80%	2%	25%	28%	7%



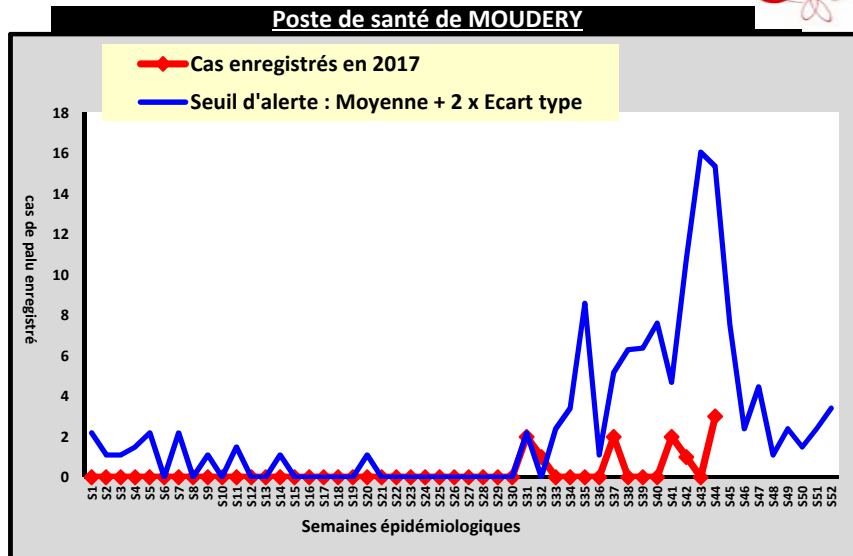
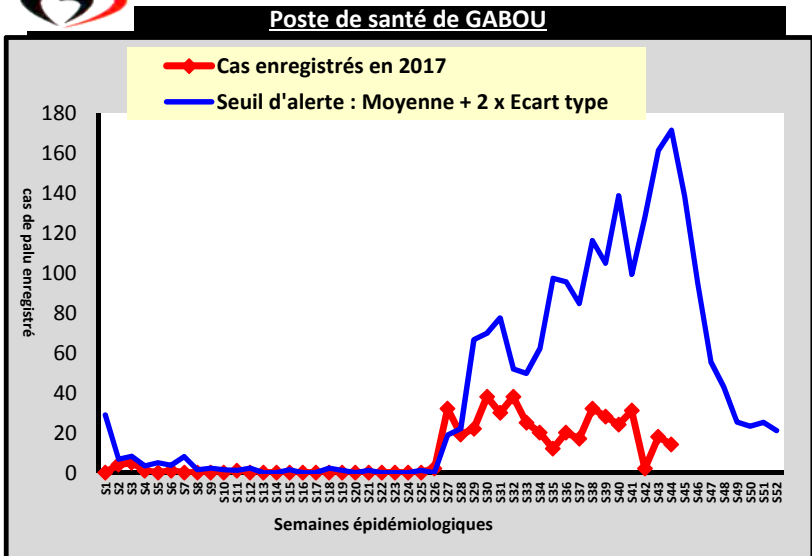
## Suivi du seuil d'alerte par SITE à la semaine 44 \_ 2017

### DISTRICT SANITAIRE DE LINGUERE

Seuil d'alerte calculé sur une période de 5 ans (2012 - 2016)



### DISTRICT SANITAIRE DE BAKEL



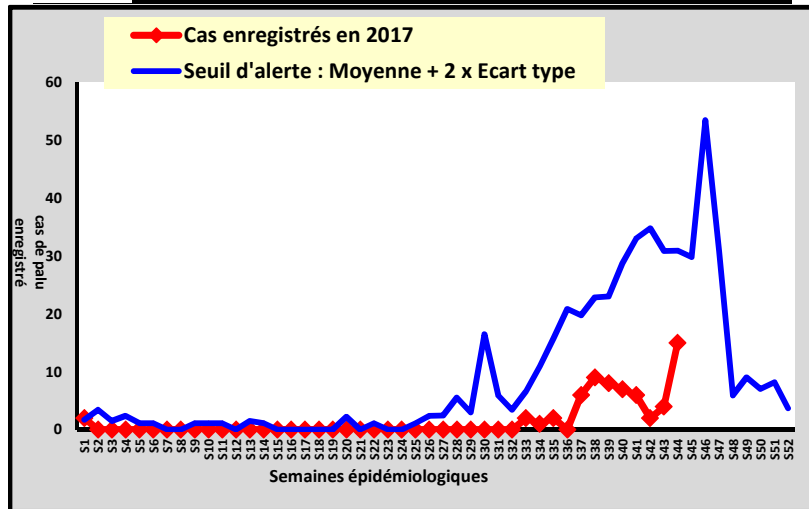


### DISTRICT SANITAIRE DE PIKINE

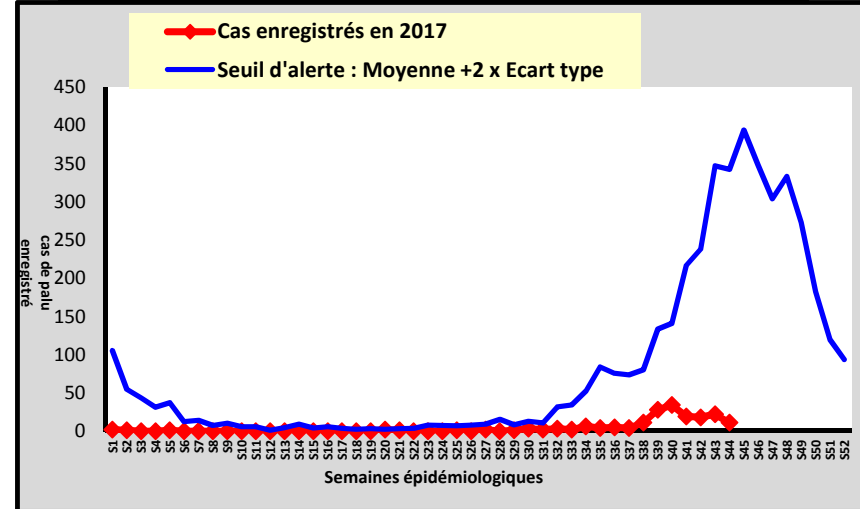
Seuil d'alerte calculé sur une période de 5 ans



#### Poste de santé de GUINAW RAIL NORD



#### Poste de santé de DEGGO

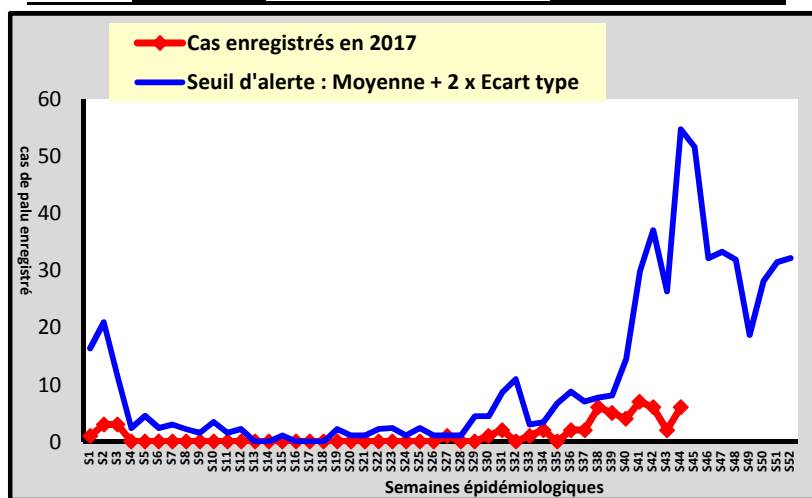


### DISTRICT SANITAIRE DE NDOFFANE

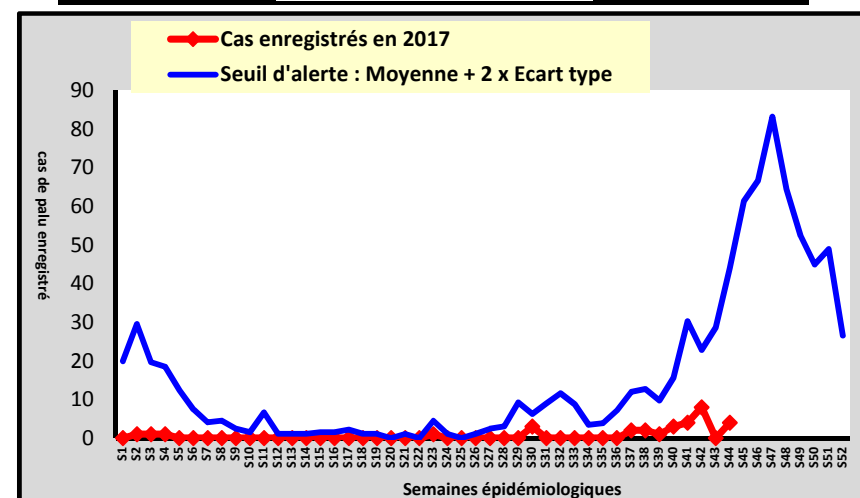
Seuil d'alerte calculé sur une période de 5 ans



#### Poste de santé de KOUTAL



#### Poste de santé de KEUR SOCE



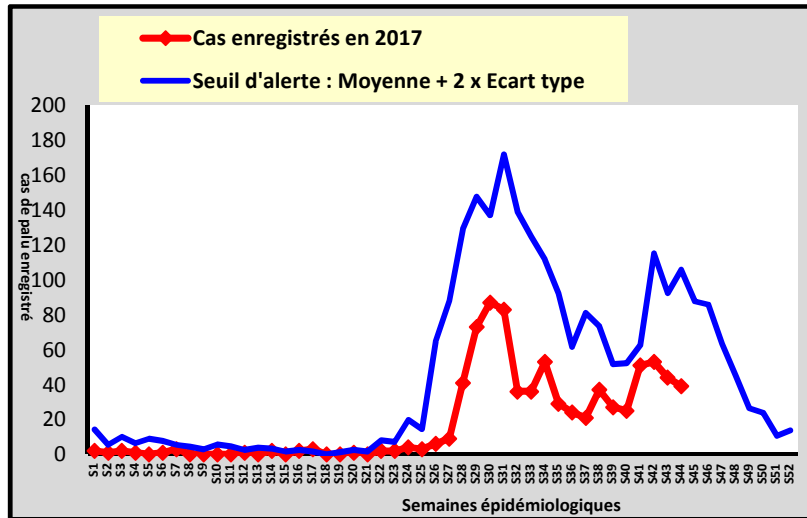


### DISTRICT SANITAIRE DE KEDOUGOU

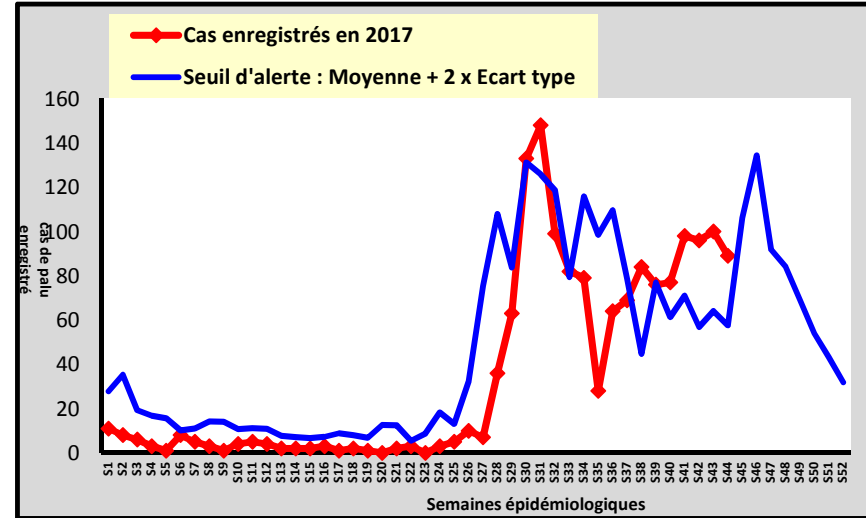
Seuil d'alerte calculé sur une période de 5 ans



#### Poste de santé de BANDAFASSI



#### Poste de santé de TOMBORONKOTO

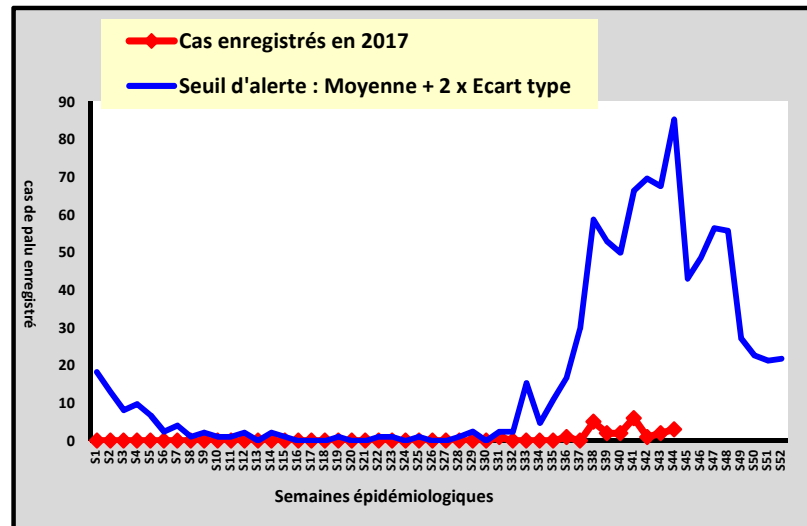


### DISTRICT SANITAIRE DE GUEDIAWAYE

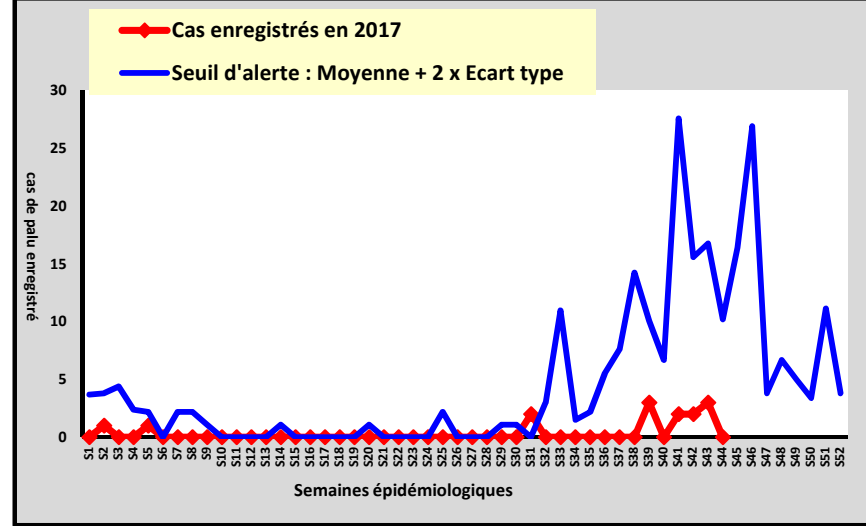
Seuil d'alerte calculé sur une période de 5 ans



#### Poste de santé de DAROURAHMANE



#### Poste de santé de HAMO 5



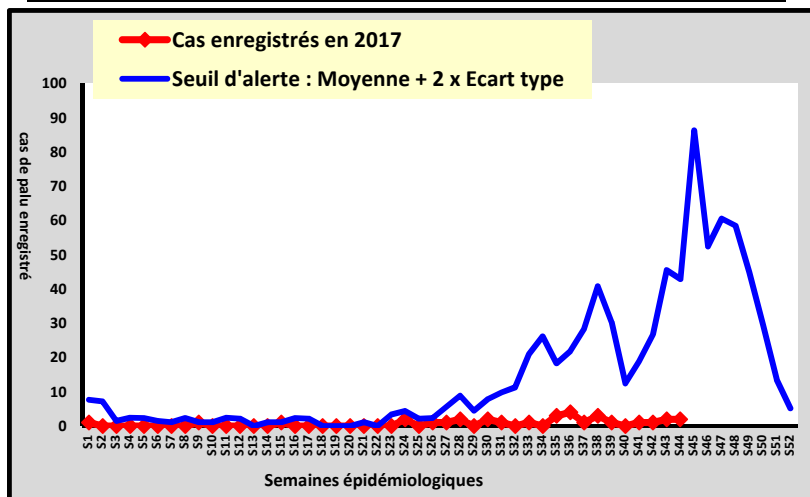


### DISTRICT SANITAIRE DE MBAO

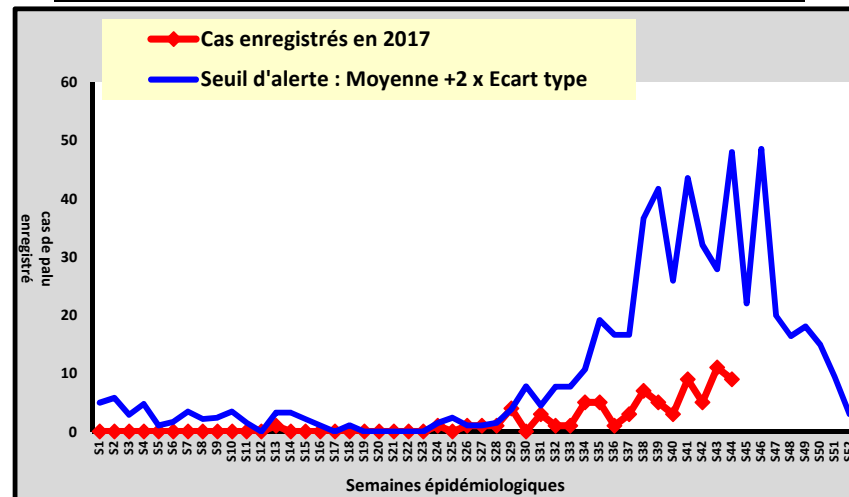
Seuil d'alerte calculé sur une période de 5 ans



#### Poste de santé de THIAROYE GARE



#### Poste de santé de THIAROYE SUR MER

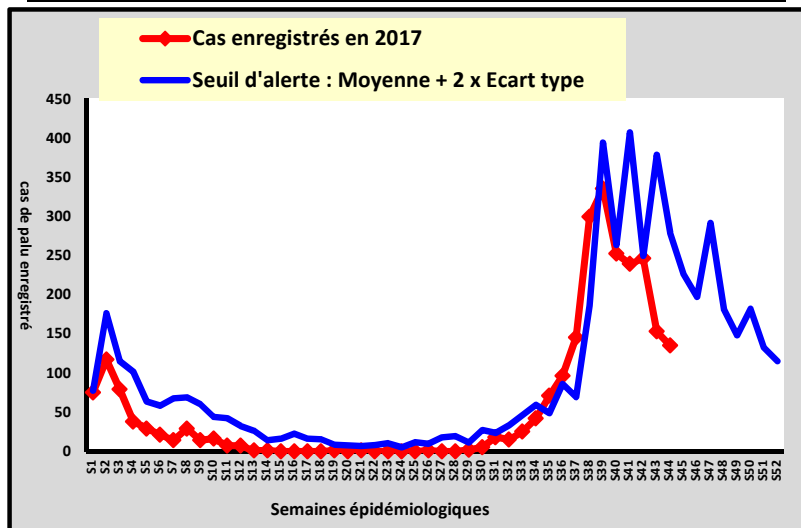


### DISTRICT SANITAIRE DE DIORBEL

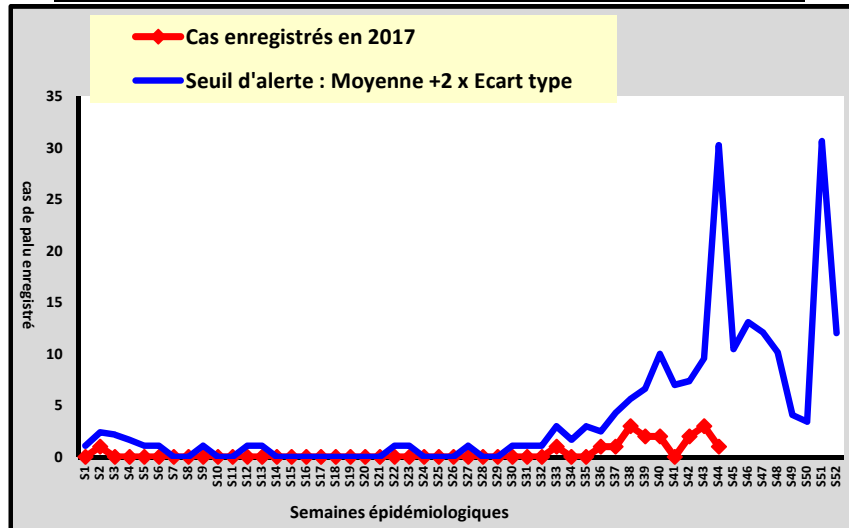
Seuil d'alerte calculé sur une période de 5 ans



#### Poste de santé de KEUR S. MBAYE SARR



#### Poste de santé de GADE ESCALE





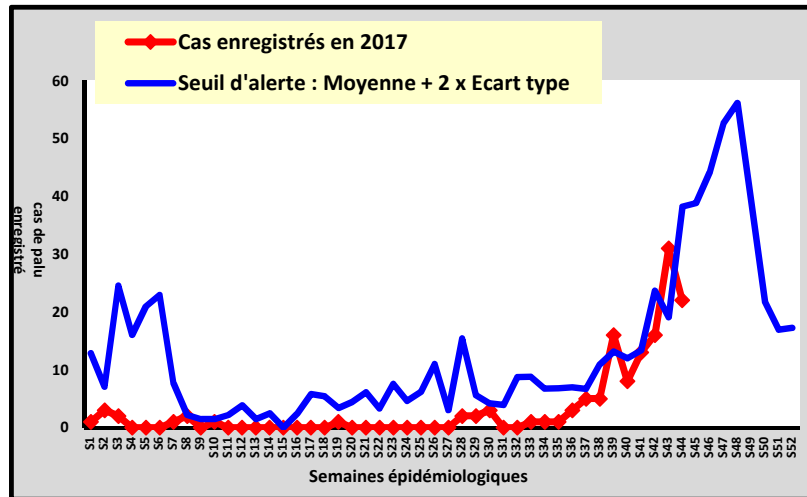


## DISTRICT SANITAIRE DE DIOULOLOU

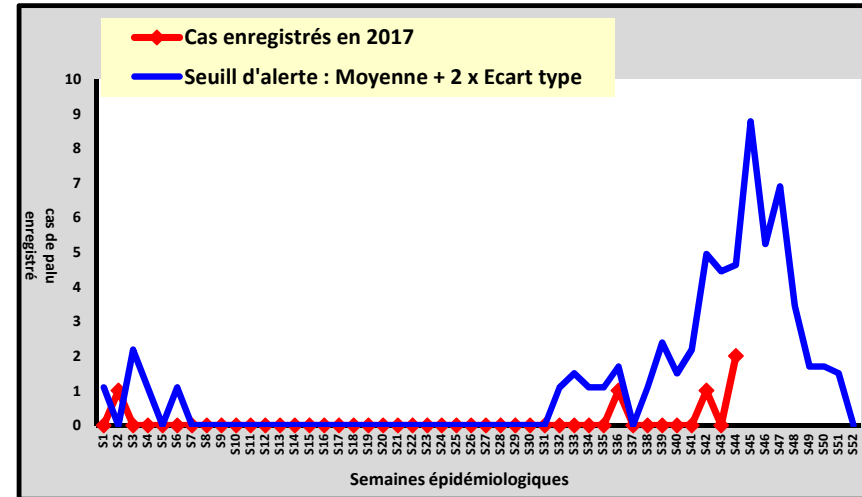
Seuil d'alerte calculé sur une période de 5 ans



### Poste de santé de KAFOUNTINE



### Poste de santé de DAROU KHAIRI



### Dépassement de seuil dans le site de Tomborokoto district de Kédougou durant la semaine 44

District de Diouloulou : Site de **TOMBORONKOTO**

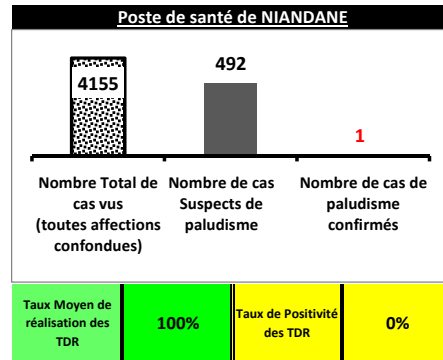
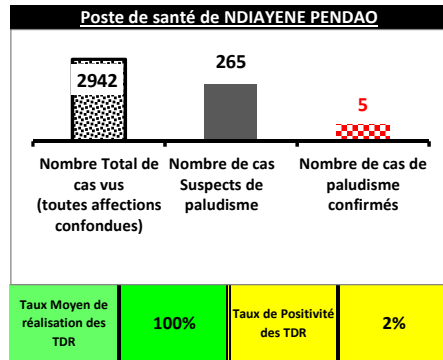
Ce site a enregistré 89 Cas (contre 58 comme seuil) durant la Sem44 dépassant ainsi le seuil d'alerte.

La documentation réalisée a donné les résultats ci-dessous :

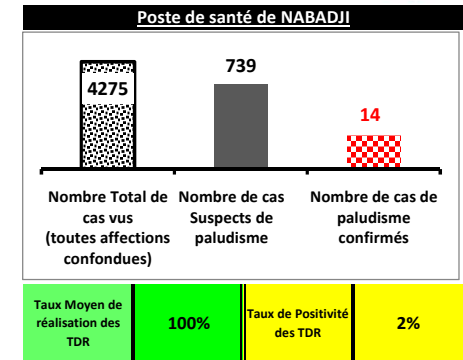
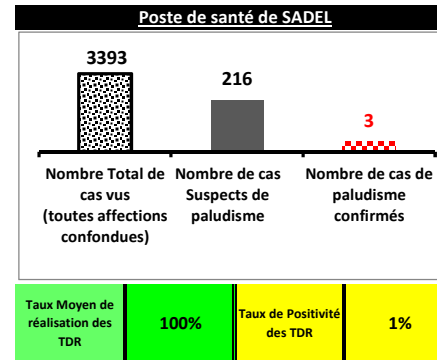
- 48 cas autochtones n'utilisant ou ne disposant pas de MILDA.
- 41 cas Hors zones.



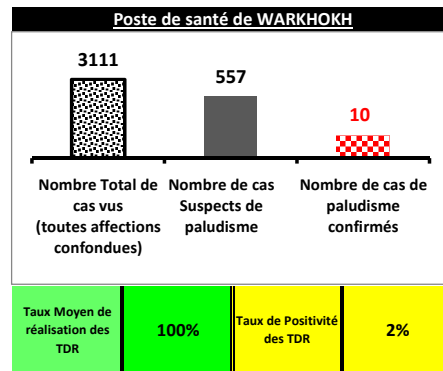
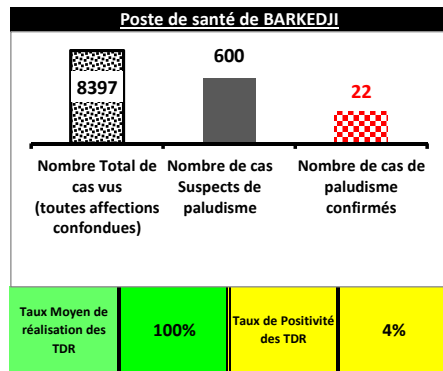
**DISTRICT SANITAIRE DE PODOR**



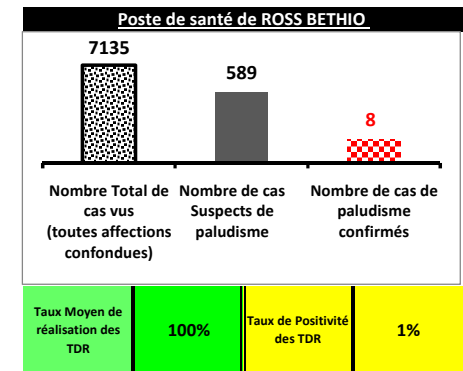
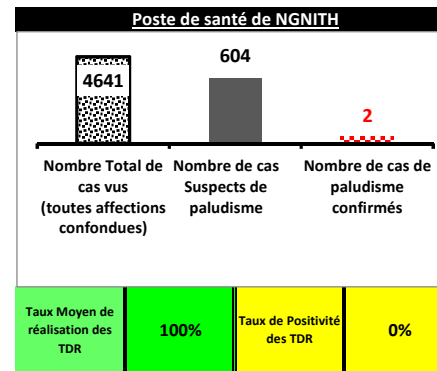
**DISTRICT SANITAIRE DE MATAM**



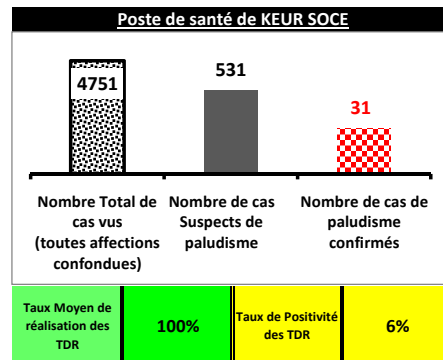
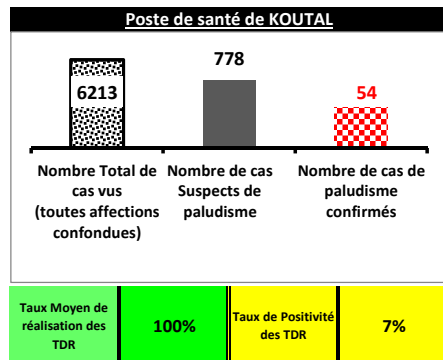
**DISTRICT SANITAIRE DE LINGUERE**



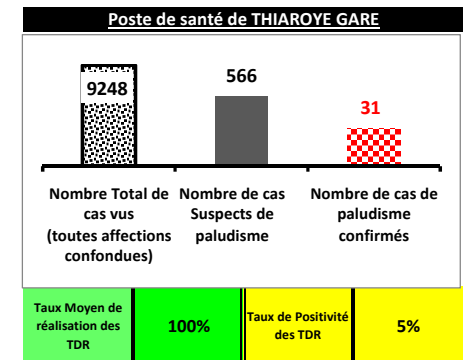
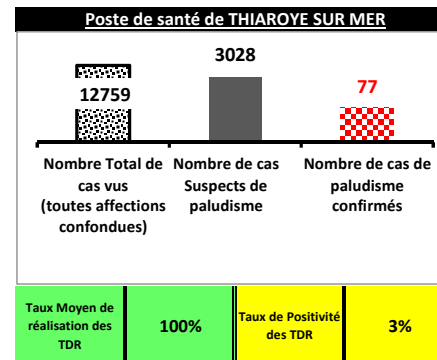
**DISTRICT SANITAIRE DE RICHARD TOLL**



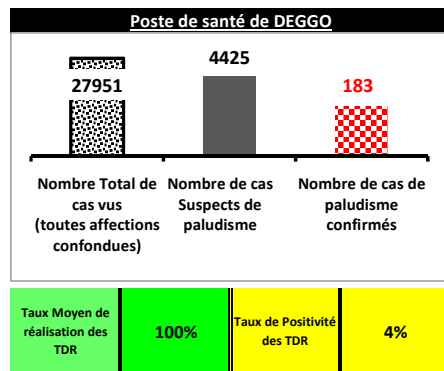
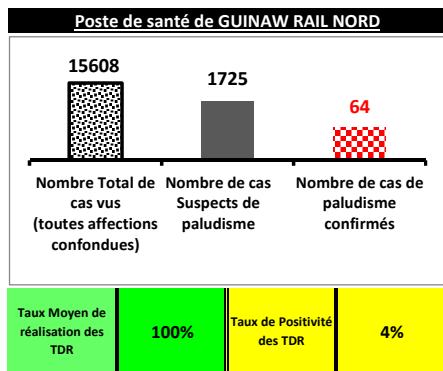
**DISTRICT SANITAIRE DE NDOFFANE**



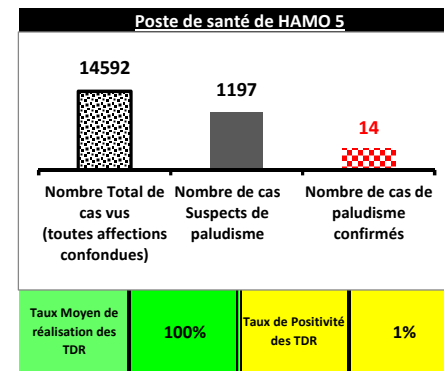
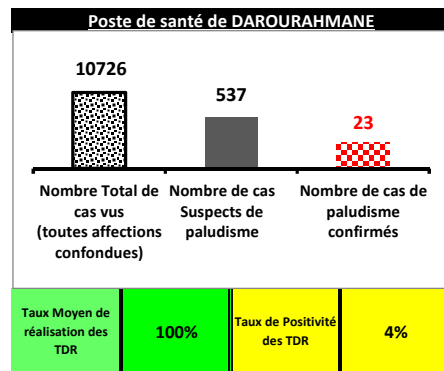
**DISTRICT SANITAIRE DE MBAO**



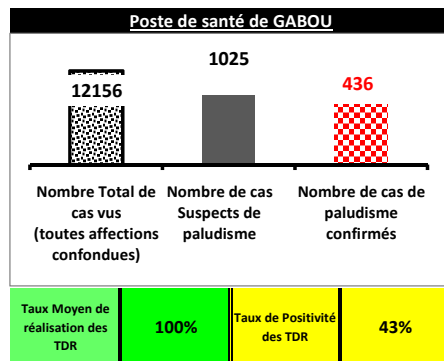
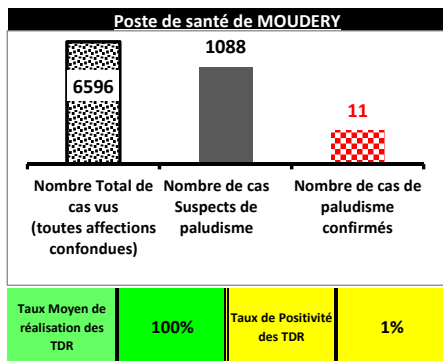
### DISTRICT SANITAIRE DE PIKINE



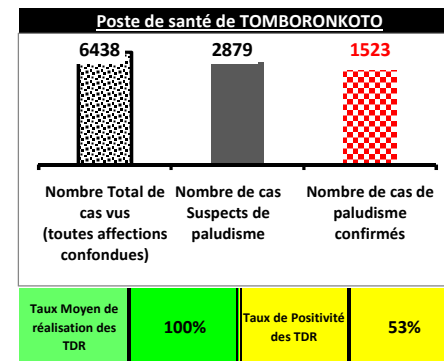
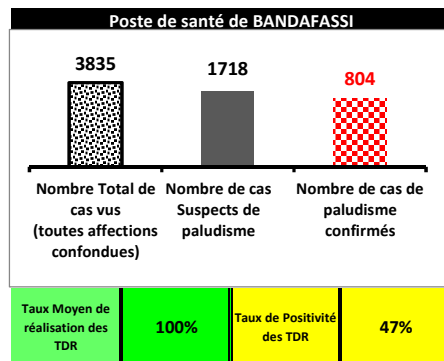
### DISTRICT SANITAIRE DE GUEDEAWAYE



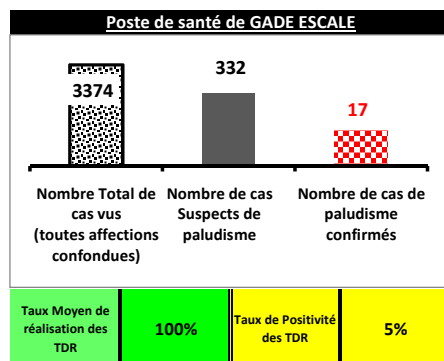
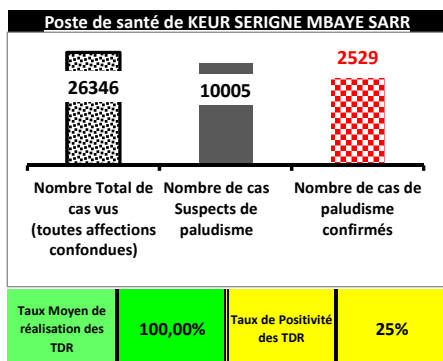
### DISTRICT SANITAIRE DE BAKEL



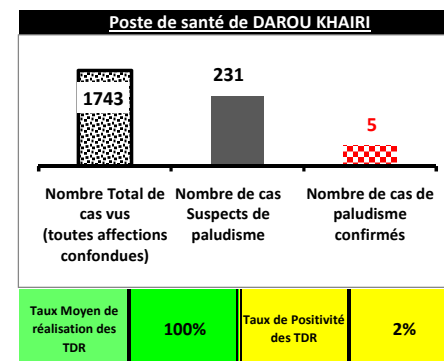
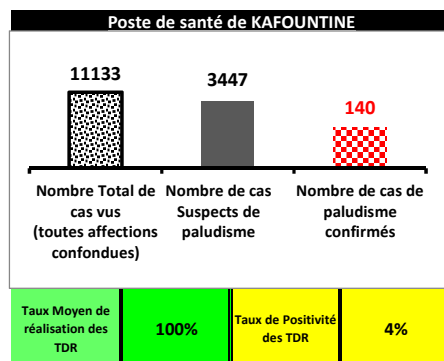
### DISTRICT SANITAIRE DE KEDOUGOU



### DISTRICT SANITAIRE DE DIOURBEL



### DISTRICT SANITAIRE DE DIOULOULOU



Indicateur de performance pour le "Taux Moyen de réalisation des TDR"

Taux de moyen de réalisation TDR inférieur à 80%

Taux de moyen de réalisation TDR compris entre 80% et 99%

NA Cas Suspect = zéro

Taux moyen de réalisation des TDR = 100%

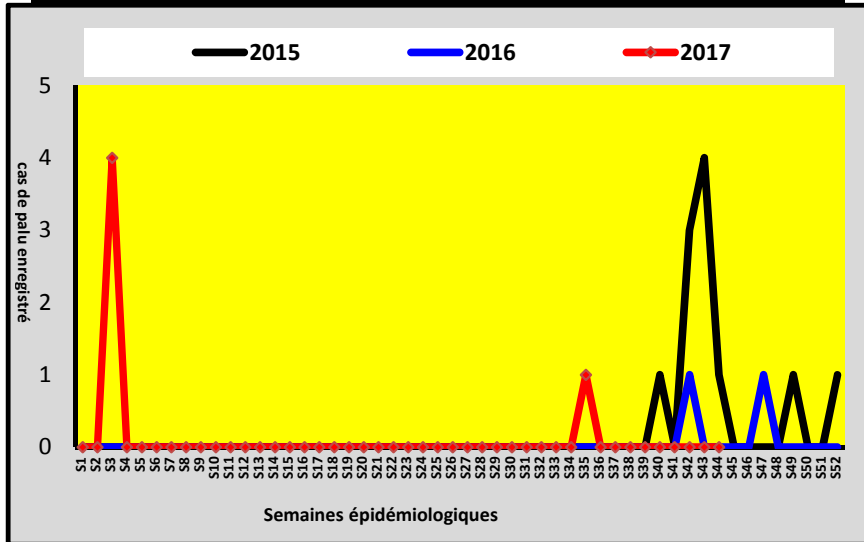


# Evolution comparée des CAS de Paludime enregistrés par SITE à la semaine 44 de 2015 à 2017

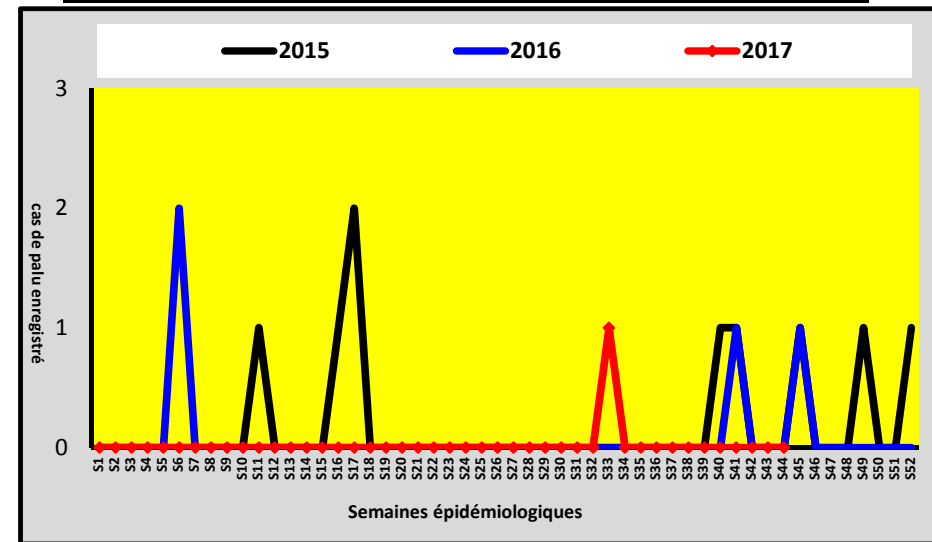


## DISTRICT SANITAIRE DE PODOR

### Poste de santé de NDIAYENE PENDAO

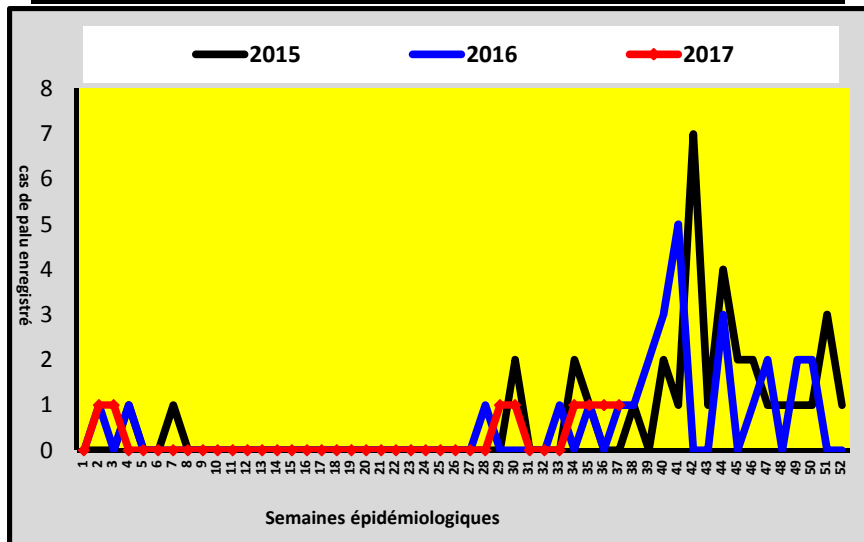


### Poste de santé de NIANDANE

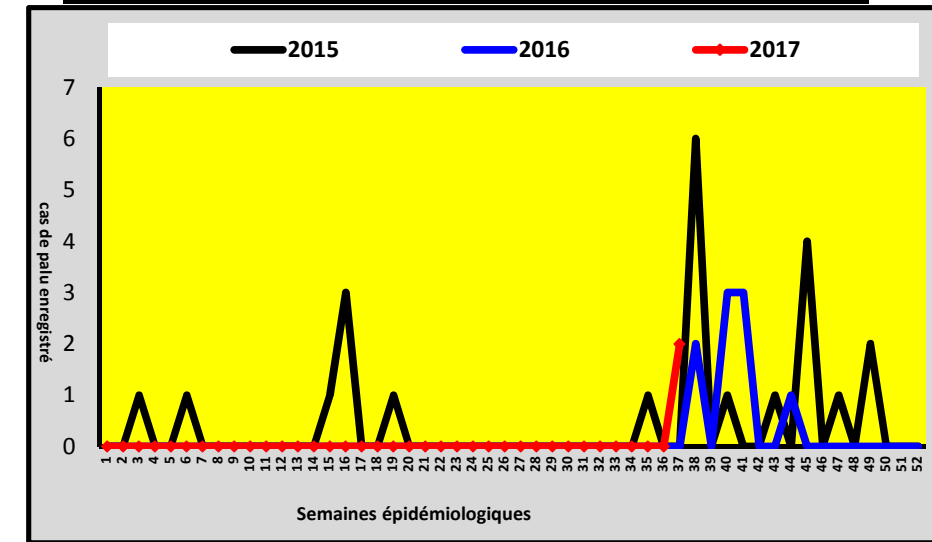


## DISTRICT SANITAIRE DE RICHARD TOLL

### Poste de santé de ROSS BETHIO



### Poste de santé de NGNITH

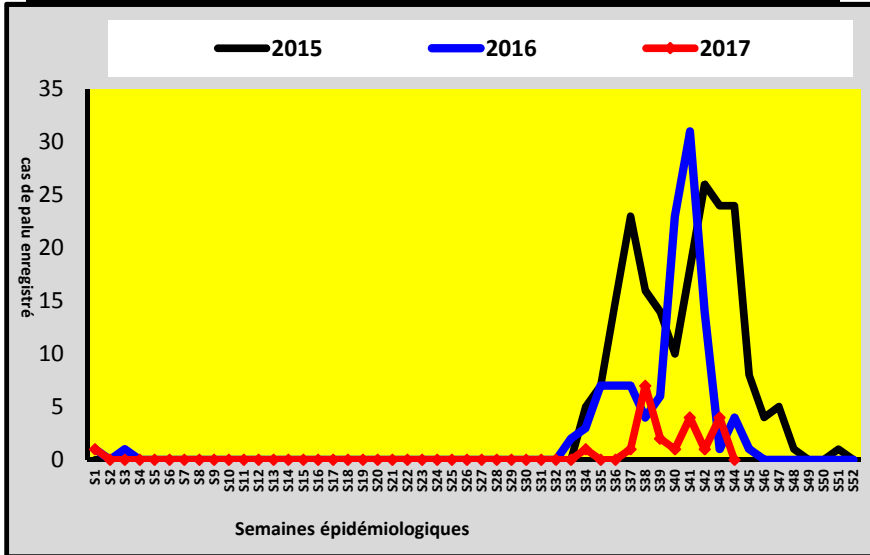




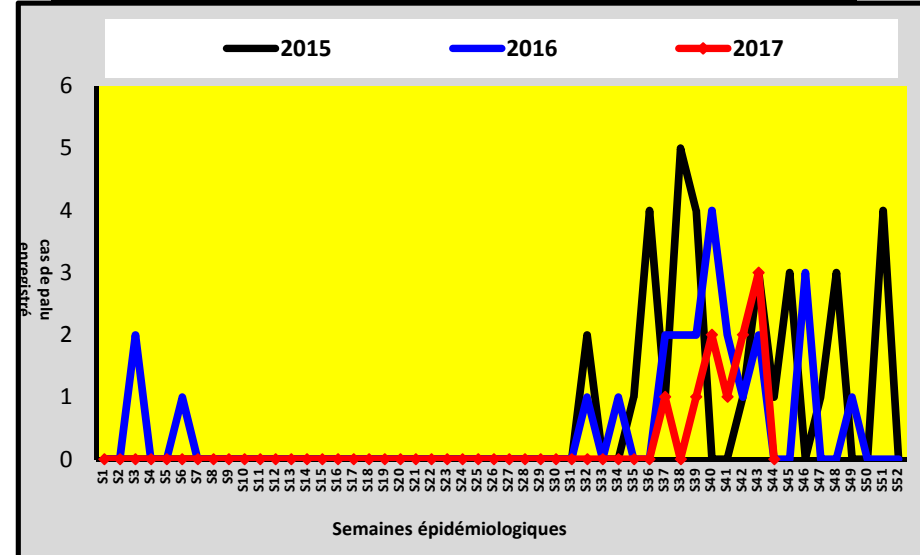
### DISTRICT SANITAIRE DE LINGUERE



#### Poste de santé de BARKEDJI



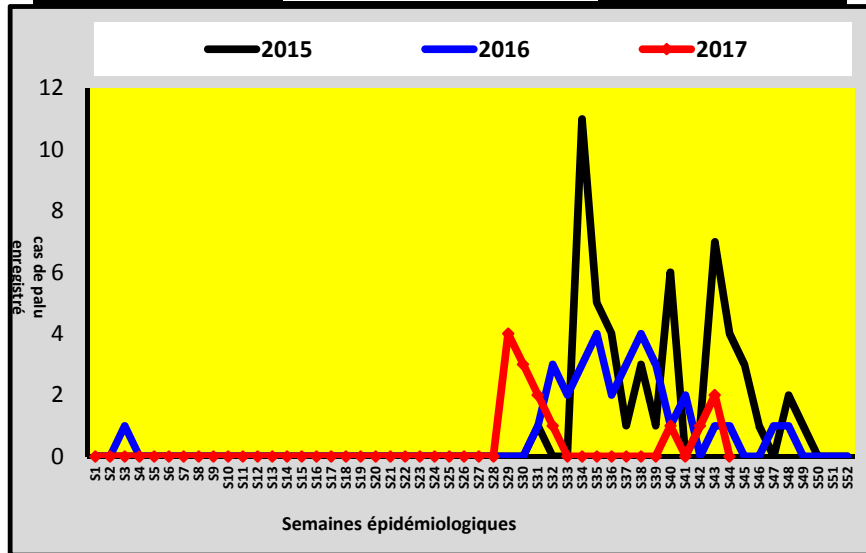
#### Poste de santé de WARKHOKH



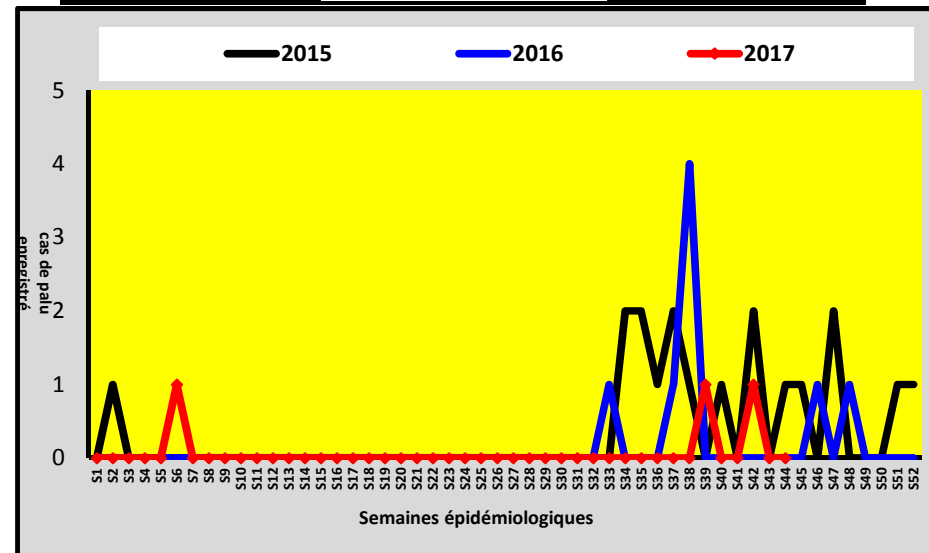
### DISTRICT SANITAIRE DE MATAM



#### Poste de santé de NABADJI



#### Poste de santé de SADEL

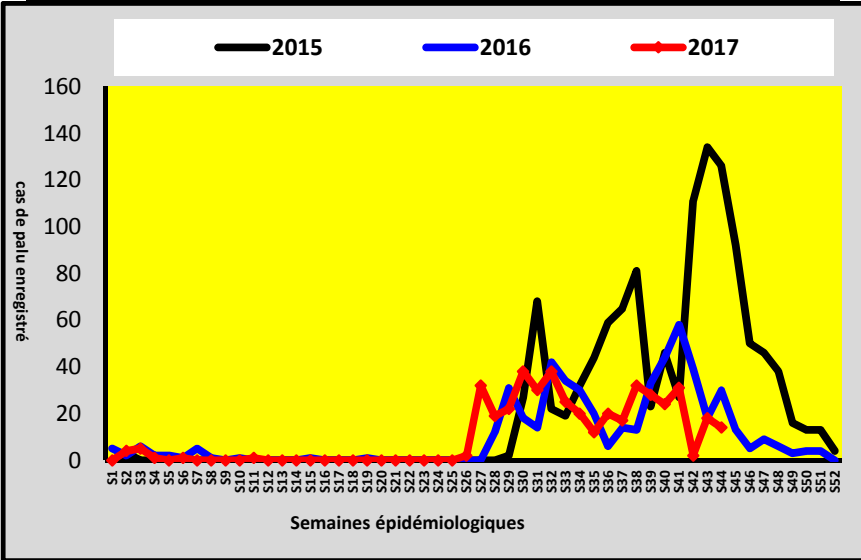




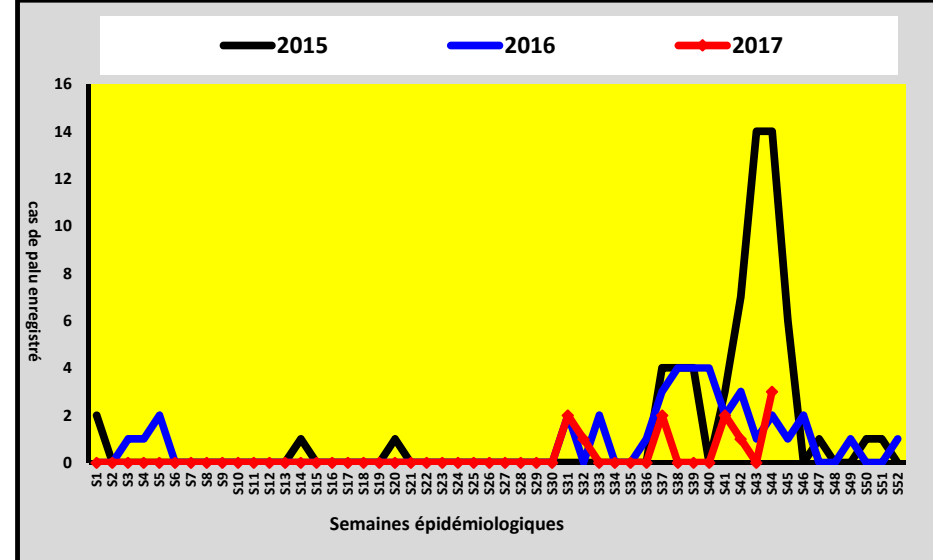
### DISTRICT SANITAIRE DE BAKEL



#### Poste de santé de GABOU



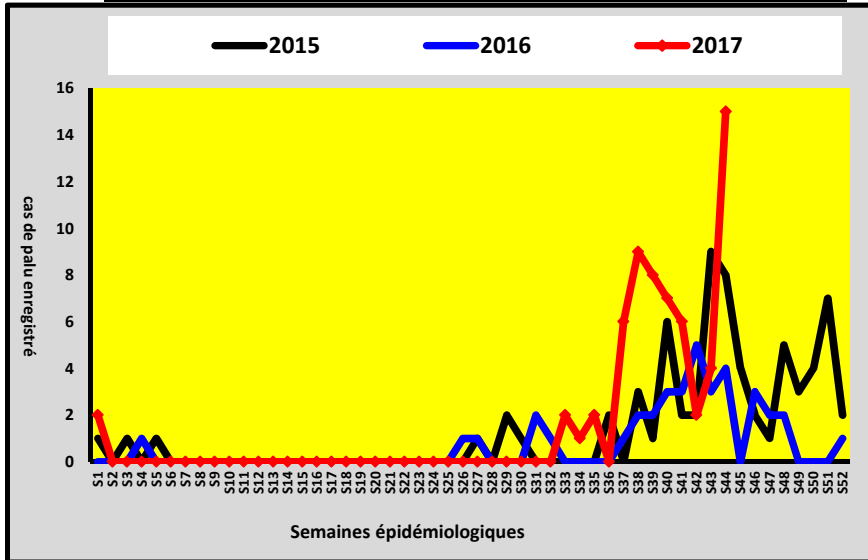
#### Poste de santé de MOUDERY



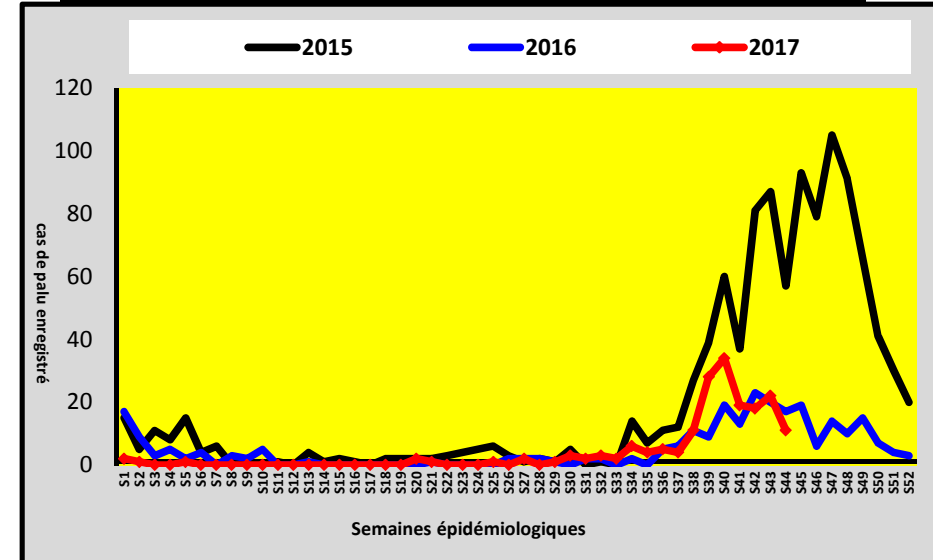
### DISTRICT SANITAIRE DE PIKINE



#### Poste de santé de GUINAW RAIL NORD



#### Poste de santé de DEGGO

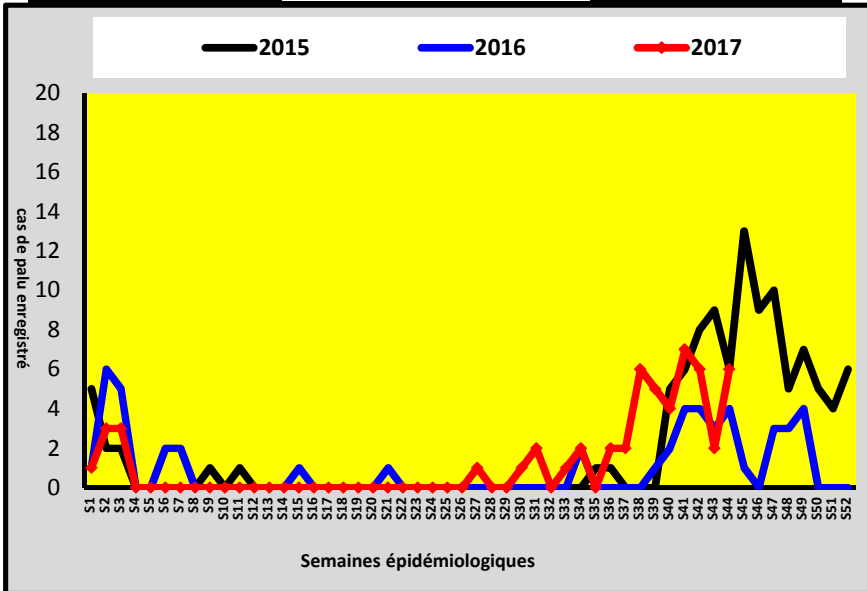




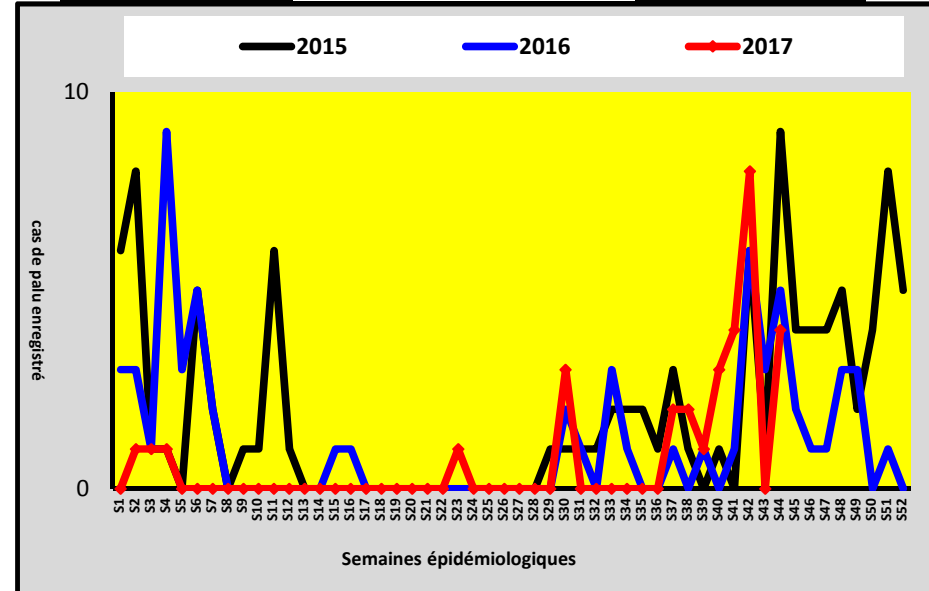
### DISTRICT SANITAIRE DE NDOFFANE



#### Poste de santé de KOUTAL



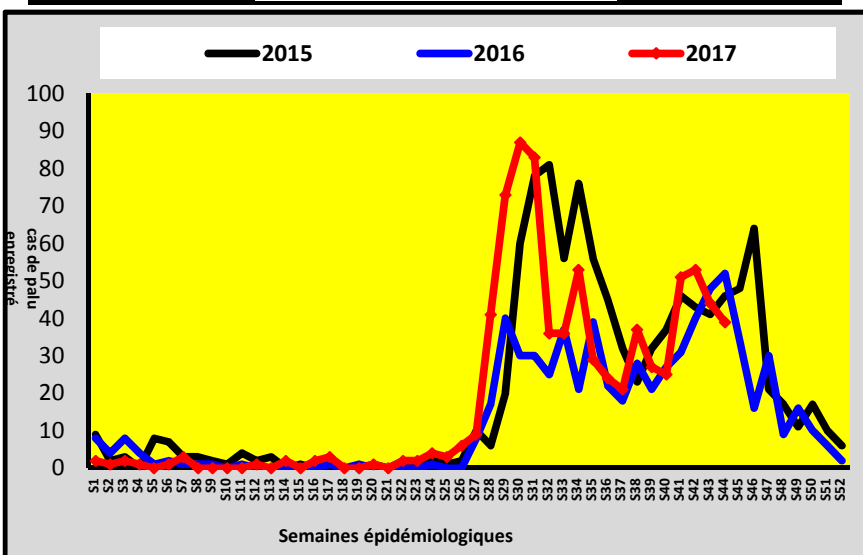
#### Poste de santé de KEUR SOCE



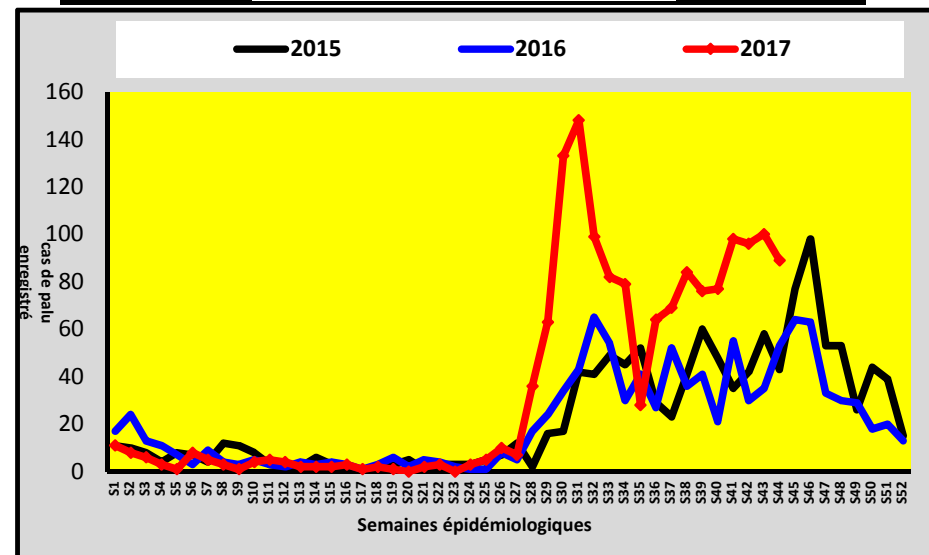
### DISTRICT SANITAIRE DE KEDOUGOU



#### Poste de santé de BANDAFASSI



#### Poste de santé de TOMBORONKOTO

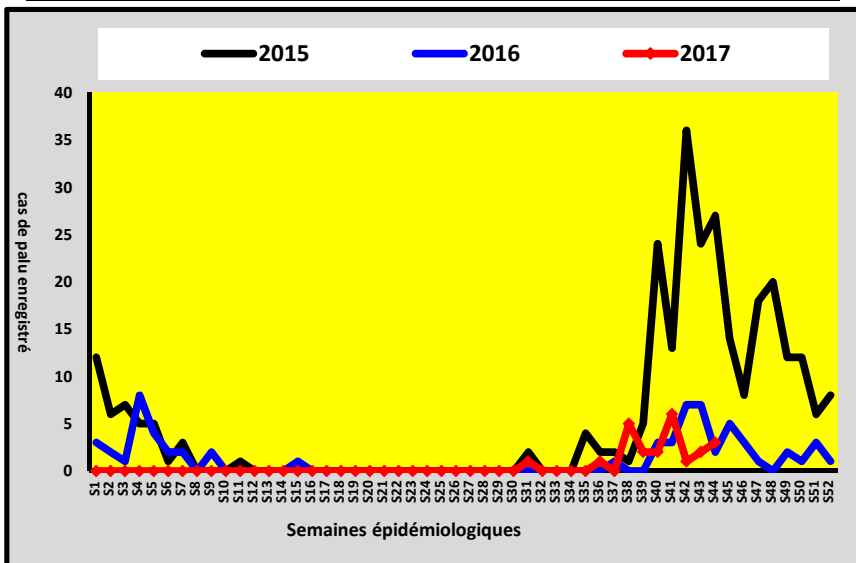




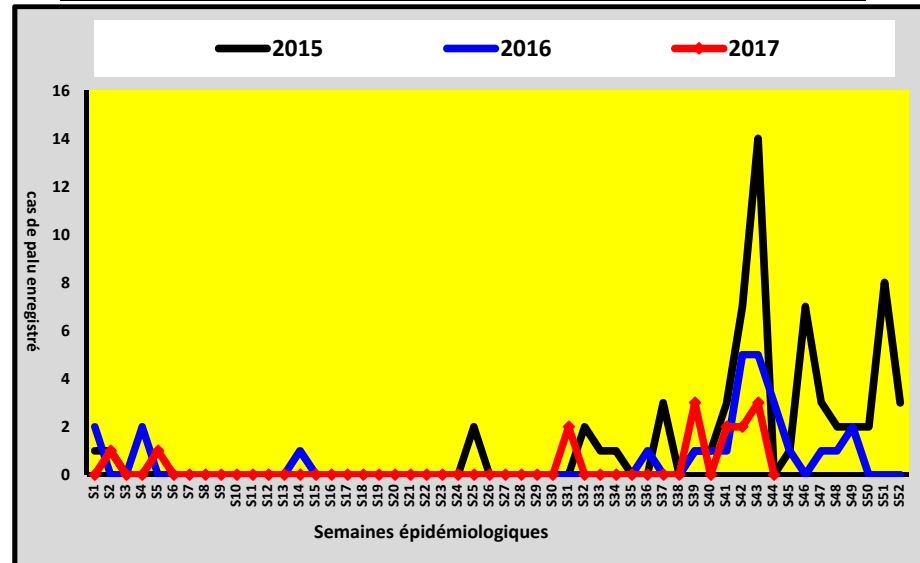
### DISTRICT SANITAIRE DE GUEDEAWAYE



#### Poste de santé de DAROURAHMANE



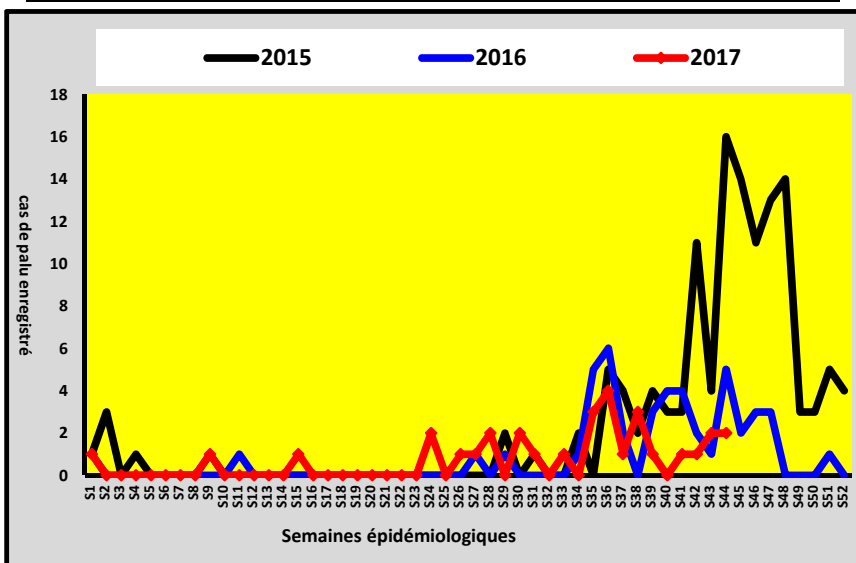
#### Poste de santé de HAMO 5



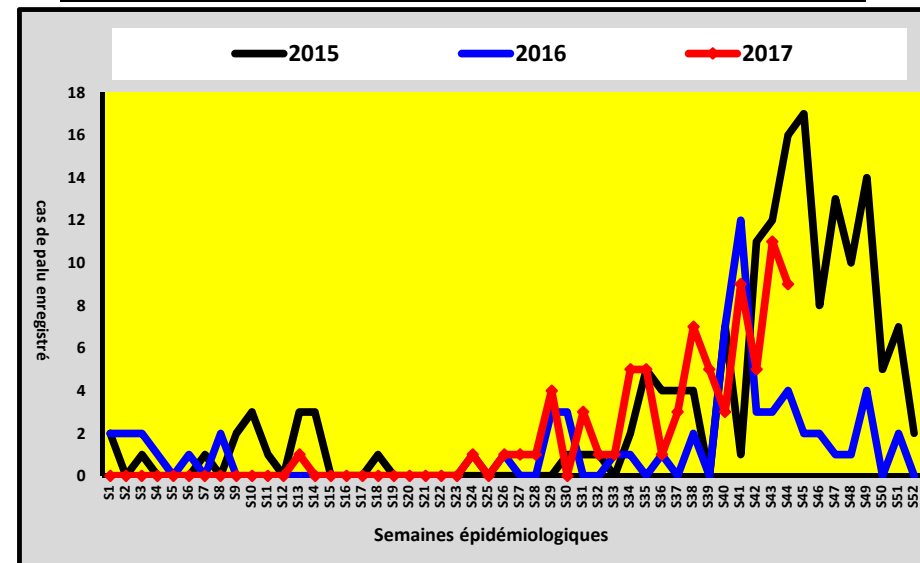
### DISTRICT SANITAIRE DE MBAO



#### Poste de santé de THIAROYE GARE



#### Poste de santé de THIAROYE SUR MER



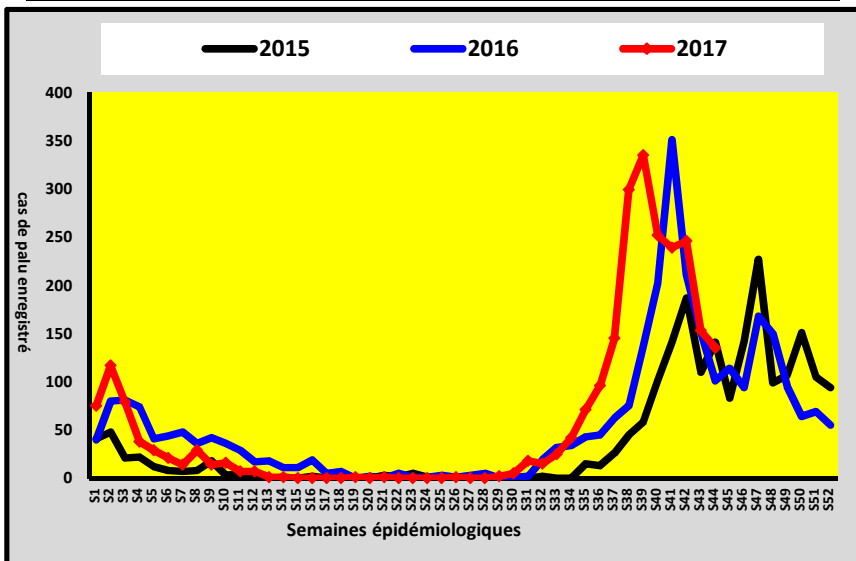




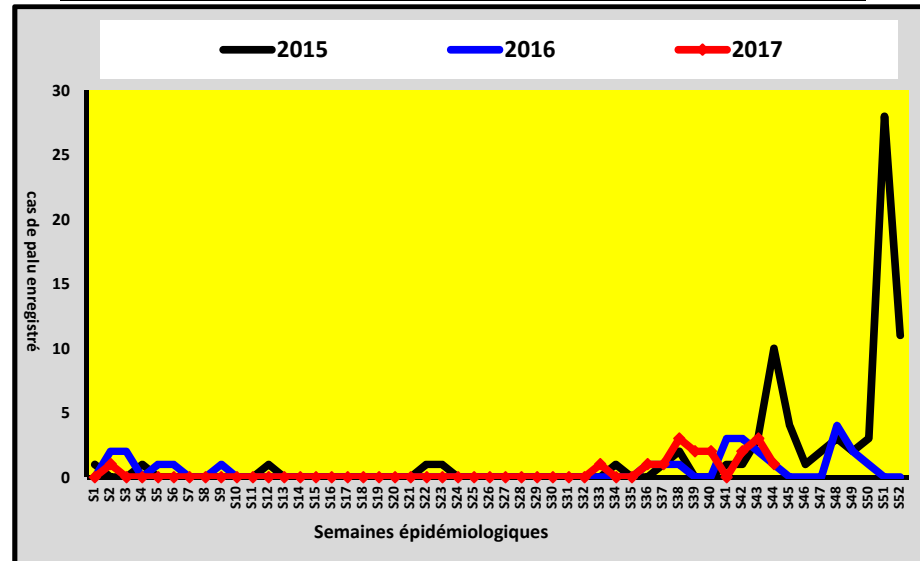
### DISTRICT SANITAIRE DE DIOURBEL



#### Poste de santé de KEUR S. MBAYE SARR



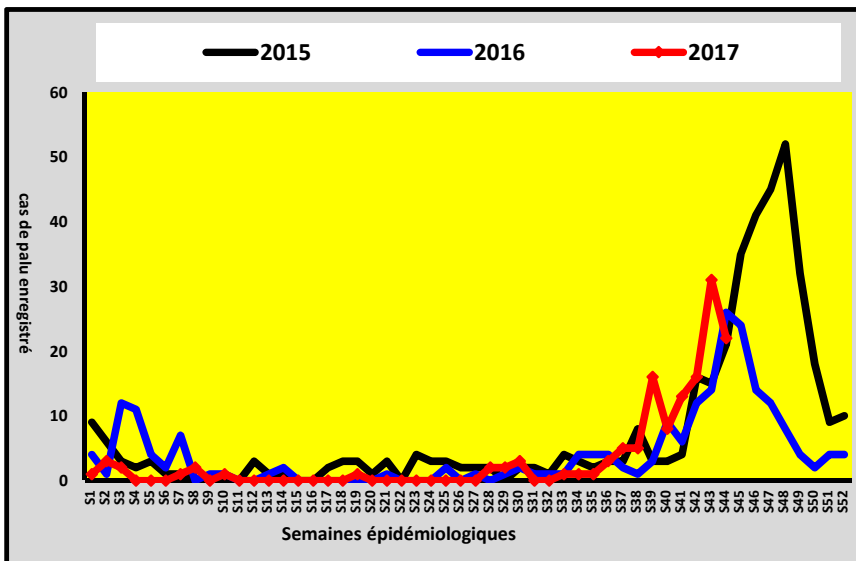
#### Poste de santé de GADE ESCALE



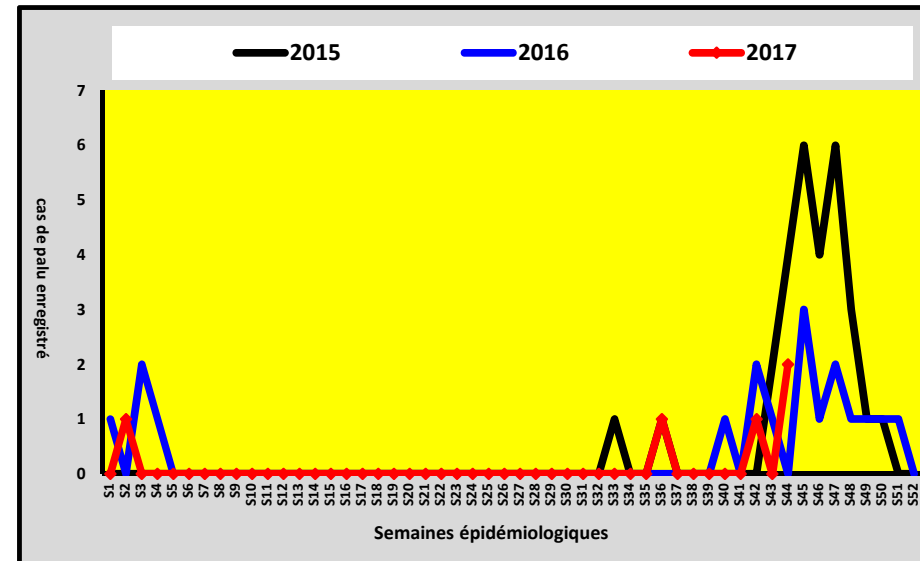
### DISTRICT SANITAIRE DE DIOULOULOU



#### Poste de santé de KAFOUNTINE



#### Poste de santé de DAROU KHAIRI





Mise en œuvre dans 4 régions du Sénégal : Tamba, Kédougou, Kolda et Sédhiou.

Cibles : Enfants âgés de 3 mois à 120 mois

4 Passages Réalisés en 2016 : juillet, Fin Août, Octobre et Novembre

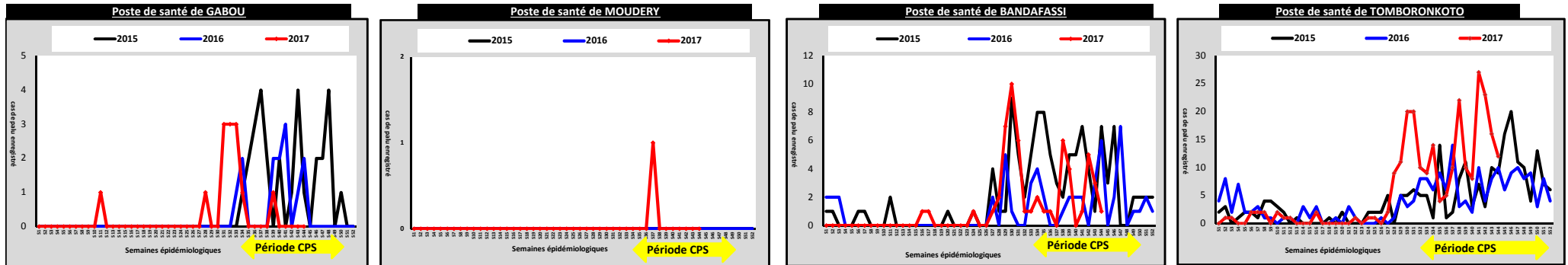
4 Passages prévus en 2017 : Fin Juillet, Août, Septembre et Octobre pour la Région de Kédougou (Sites Tomborokoto et Bandafassi).

3 Passages prévus en 2017 : Fin Août, Septembre et Octobre pour les régions de Tamba (Sites Moudery et Gabou), Kolda et Sédhiou.

Nombre de cas de paludisme enregistrés dans les sites des zones CPS à la Semaine 44\_2017 : 30 Octobre au 05 Novembre 2017

Zones CPS			Enfants de - 5 Ans				Patients Agés de 5 ans à 10 Ans				Patients Agés de Plus de 10 Ans				TOTAL				
			Nombre Total de cas vus (toutes affections confondues)	* Nombre de cas Suspects de paludisme	Nombre de Tests (TDR) réalisés	Nombre de cas de paludisme confirmés	Nombre Total de cas vus (toutes affections confondues)	* Nombre de cas Suspects de paludisme	Nombre de Tests (TDR) réalisés	Nombre de cas de paludisme confirmés	Nombre Total de cas vus (toutes affections confondues)	* Nombre de cas Suspects de paludisme	Nombre de Tests (TDR) réalisés	Nombre de cas de paludisme confirmés	Nombre Total de cas vus (toutes affections confondues)	* Nombre de cas Suspects de paludisme (A)	Nombre de Tests (TDR) réalisés (B)	Nombre de cas de paludisme confirmés (P)	Pourcentage Cas chez les 0 - 10 Ans / Total Cas
Region	District	Sites																	
TAMBA	BAKEL	GABOU	22	2	2	0	24	6	6	0	210	33	33	14	256	41	41	14	0%
		MOUDERY	23	10	10	0	37	18	18	0	125	36	36	3	185	64	64	3	0%
KEDOUGOU	KEDOUGOU	BANDAFASSI	18	5	5	1	11	9	9	7	85	50	50	31	114	64	64	39	21%
		TOMBORONKOTO	61	35	35	12	46	36	36	21	111	74	74	56	218	145	145	89	37%

Evolution comparée des CAS de Paludisme chez les moins de 5 ans enregistrés par SITE à la semaine 44 de 2015 à 2017



Evolution comparée des CAS de Paludisme chez les 5 à 10 ans enregistrés par SITE à la semaine 44 de 2015 à 2017

